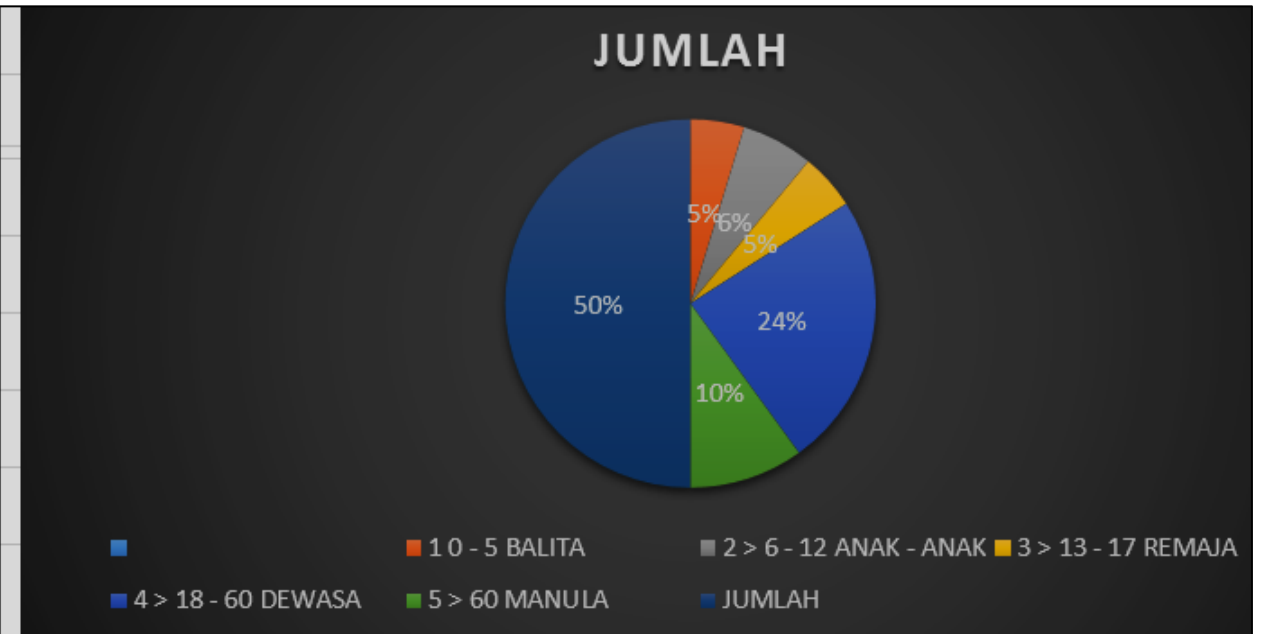


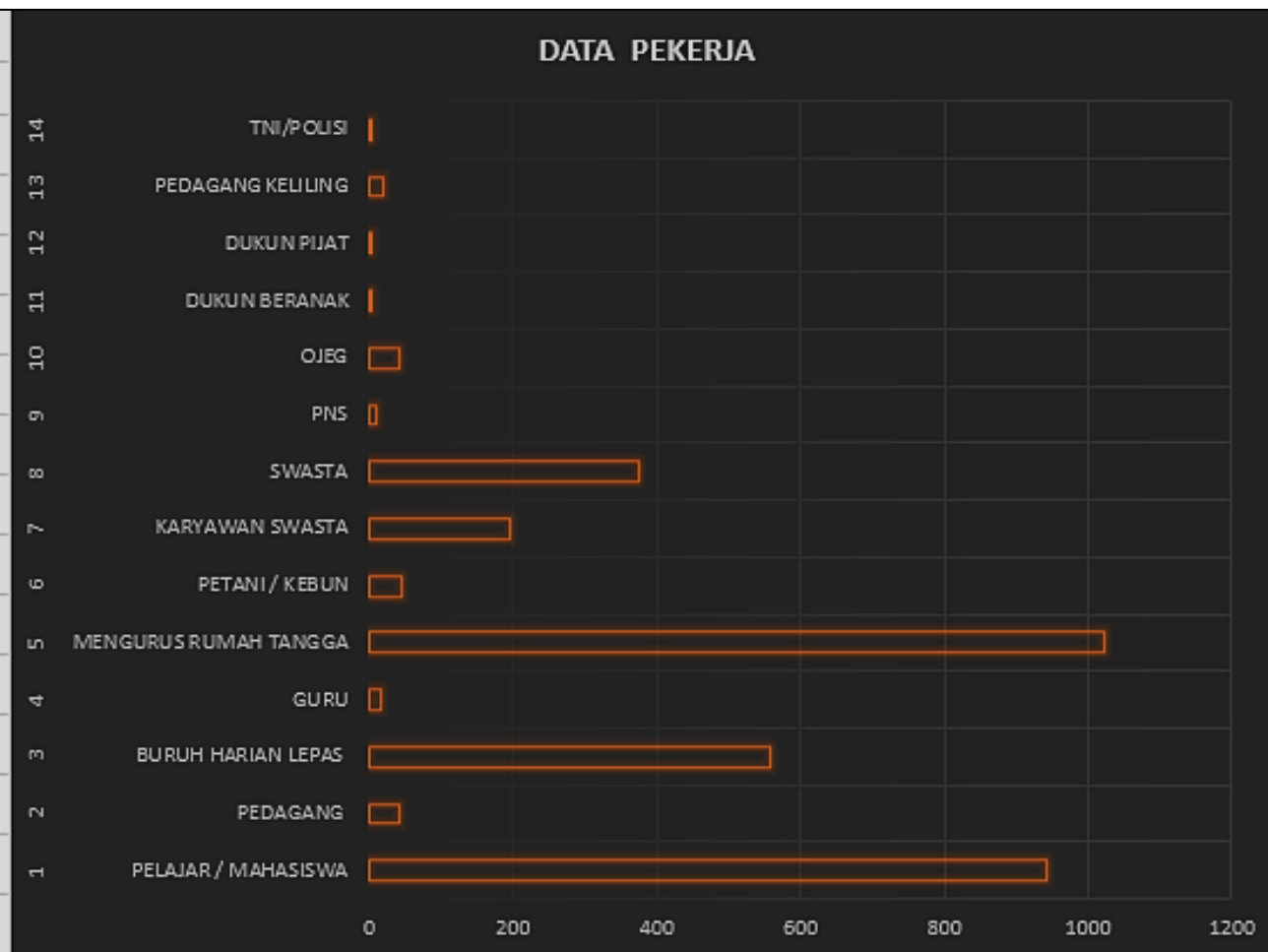
WILAYAH		KEADAAN PENDUDUK			
NO	DUSUN	JML.KK	LK	PR	JML
		1	I	413	655
2	II	640	990	963	1953
3	III	466	774	675	1449
<b>JUMLAH</b>		1519	2419	2227	4646



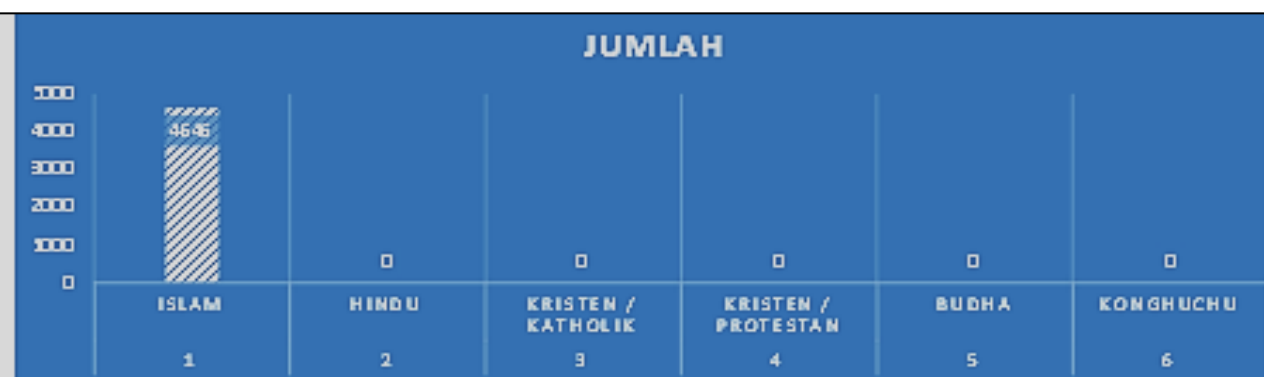
NO	UMUR TAHUN	KELOMPOK UMUR	JUMLAH
1	0 - 5	BALITA	435
2	> 6 - 12	ANAK - ANAK	585
3	> 13 - 17	REMAJA	456
4	> 18 - 60	DEWASA	2245
5	> 60	MANULA	925
<b>JUMLAH</b>			4646



NO	JENIS PEKERJAAN	JUMLAH
1	PELAJAR / MAHASISWA	941
2	PEDAGANG	43
3	BURUH HARIAN LEPAS	558
4	GURU	16
5	MENGURUS RUMAH TANG	1021
6	PETANI / KEBUN	44
7	KARYAWAN SWASTA	197
8	SWASTA	376
9	PNS	11
10	OJEG	43
11	DUKUN BERANAK	2
12	DUKUN PIJAT	3
13	PEDAGANG KELILING	20
14	TNI/POLISI	1



NO	PENGANUT AGAMA	JUMLAH
1	ISLAM	4646
2	HINDU	0
3	KRISTEN / KATHOLIK	0
4	KRISTEN / PROTESTAN	0
5	BUDHA	0
6	KONGHUCHU	0



NO	TINGKAT PENDIDIKAN	JUMLAH
1	TK	65
2	SD	1951
3	SLTP	720
4	SLTA	590
5	DIPLOMA I	2
6	DIPLOMA II	0
7	DIPLOMA III	1
8	DIPLOMA IV/STRATA I	8
9	STRATA II	0
10	STRATA III	1



## BAB II

### PROFIL DESA

---

#### Kondisi Desa dan Sejarah Desa

Pada tahun 1976 berdiri Desa Linggasari hasil dari pemekaran Desa Cilingga yang berkantor di Desa Cilingga (kantor Desa Linggasari sekarang) dengan di jabat oleh Bapak H. JUHDI / Alm (1976 – 1984), atas dasar kebijakan basis kekuatan dan untuk mempermudah komunikasi antar daerah atau komunikasi antar pusat kedaerah.

Kemudian masih pada tahun 1984 – 1985, sebelum dilaksanakan pemilihan kepala desa untuk pertama kalinya, untuk mengisi kekosongan jabatan maka untuk sementara dijabat oleh PJS AAN MARHAWI / Alm, dan masih pada tahun 1985 diadakanlah pemilihan kepala desa yang terpilih pada masa itu adalah Bapak MASYKUR FAZARIE dengan masa jabatan 1985 – 1993. Kemudian pada tahun 1993 – 1994 jabatan kepala desa dijabat oleh pejabat sementara yaitu Bapak Drs. UUS USNA sebelum menentukan kepala desa yang baru. Pada tahun 1994 maka diadakanlah pemilihan kepala desa untuk masa jabatan 1994 – 2002 dan yang terpilih pada waktu itu adalah Bapak YAYAN SURYANA dan dilanjutkan oleh Bapak MASYKUR FAZARIE kembali hasil dari pemilihan kepala desa yang kesekian kalinya hingga tahun 2008. Kemudian setelah masa jabatan Bapak MASYKUR FAZARIE habis, pejabat sementara untuk jabatan kepala desa ini dijabat oleh Bapak U. SOMARNA dengan kurun waktu lebih-kurang 11 bulan yang kemudian diadakan lagi pemilihan kepala desa dan berhasil dimenangkan oleh pejabat sebelumnya yaitu Bapak YAYAN SURYANA untuk masa kerja 2008 – 2014. Kemudian menjelang pemilihan kepala desa berikutnya, jabatan kepala pemerintahan Desa Linggasari ini untuk sementara dipegang oleh pejabat sementara yaitu Bapak DEDI SUHENDI S. Sos sampai pertengahan tahun 2015, dan pada akhirnya tepat pada tanggal 26 Agustus 2015 terpilihlah kepala desa Yang baru yaitu Bapak BUDI SAHBUDIN sebagai kepala pemerintahan Desa Linggasari sampai saat ini.

#### 2.1.2. Terbentuknya Desa Linggasari

Dahulu Kecamatan Darangdan terdiri dari beberapa Desa saja diantaranya Desa Cilingga adalah sebagai Desa induk dari Desa Linggasari, Desa Cilingga sebagai Desa Induk telah beberapa kali dimekarkan, dan yang terakhir pada tahun 1976 dimekarkan dengan Desa Linggasari, Desa Linggasari termasuk wilayah Kecamatan Darangdan Kabupaten Purwakarta.

NO	NAMA KEPALA DESA	ALAMAT	MASA JABATAN
1	OCENG	CIJOLANG	1966 - 1970 ( Hasil Pilkades )
2	TOHA	CILINGGA	1970 - 1974 ( Hasil Pilkades )
3	H. AHMAD	CIJOLANG	1974 - 1977 ( Hasil Pilkades )
4	H. JUHDI / Alm	NEGLASARI	1977 -1984 (Kdes 1) PEEKARAN
5	AAN MARHAWI	CIJOLANG	1984 -1985 ( PJS )
6	MASYKUR FAZARJE	CIJOLANG	1985 - 1993 ( Hasil Pilkades )
7	Drs. UUS USNA	KEC. DARANGDAN	1993 - 1994 ( PJS )
8	YAYAN SURYAN	CIJOLANG	1994 - 2002 ( Hasil Pilkades )
9	MASYKUR FAZARJE	CIJOLANG	2002 - 2008 ( Hasil Pilkades )
10	U. SOMARNA	CIJOLANG	2008 ( PJS )
11	YAYAN SURYAN	CIJOLANG	2008 -2014 ( Hasil Pilkades )
12	DEDI SUHENDI S. sos	CIKALONG	2014 - 2015 ( PJS )
13	BUDI SAHBUDIN	CIJOLANG	2015 -2021 ( Hasil Pilkades )
14	DIAN PURWITASARI	CIJOLANG	2021 ( PJS )
15	BUDI SAHBUDIN	CIJOLANG	2022 -2027 ( Hasil Pilkades )

### 2.3. Peta dan Kondisi Desa

#### 2.3.1. Letak Geografis

Kodisi geografis Desa Lingasari berada di Ketinggian tanah dari permukaan laut 500 M,Banyaknya curah hujan 2600 mm/tahun,Tofografi (dataran rendah, tinggi), Dataran rendah,Suhu udara rata-rata 28° - 32°C dan Orbitasi (jarak dari Pusat Pemerintahan Desa/Kelurahan) :

- a. Jarak dari Pusat Pemerintahan Kecamatan : 4 Km
- b. Jarak dari Pusat Pemerintahan Kabupaten : 30 Km
- c. Jarak dari Ibukota Kabupaten / Propinsi : 65 Km
- d. Jarak dari Ibukota Negara : 150 Km

Desa Lingasari terdiri dari 3 Dusun dengan 6 Rukun Warga (RW) dan 20 Rukun Tetangga (RT). Desa Lingasari memiliki batas wilayah administratif sebagai berikut :

- Sebelah Utara : Desa Cilingga
- Sebelah Timur : Desa Neglasari
- Sebelah Selatan : Desa Nangewer
- Sebelah Barat : : Desa Sawit

Secara visualisasi, wilayah administratif dapat dilihat dalam peta wilayah Desa Lingasari sebagaimana gambar 1 :



# PETA DESA LINGGASARI KECAMATAN DARANGDAN KABUPATEN PURWAKARTA

